

Teil 1

Die Zielgebiete der Schweiz

Plakat
Angebot
3

APG

SGA

Arbeitsgrundlage für die APG sind die Gebietsstrukturen der WEMF AG für Werbemedienforschung. Die geografische Ausdehnung und die Bevölkerungsdaten der verschiedenen Zielgebiete bestimmen sich nach den offiziellen Angaben des Bundesamtes für Statistik BFS.¹

¹ Aktuelle Daten:
Eidgenössische Volkszählung
2000 (publiziert 2003)

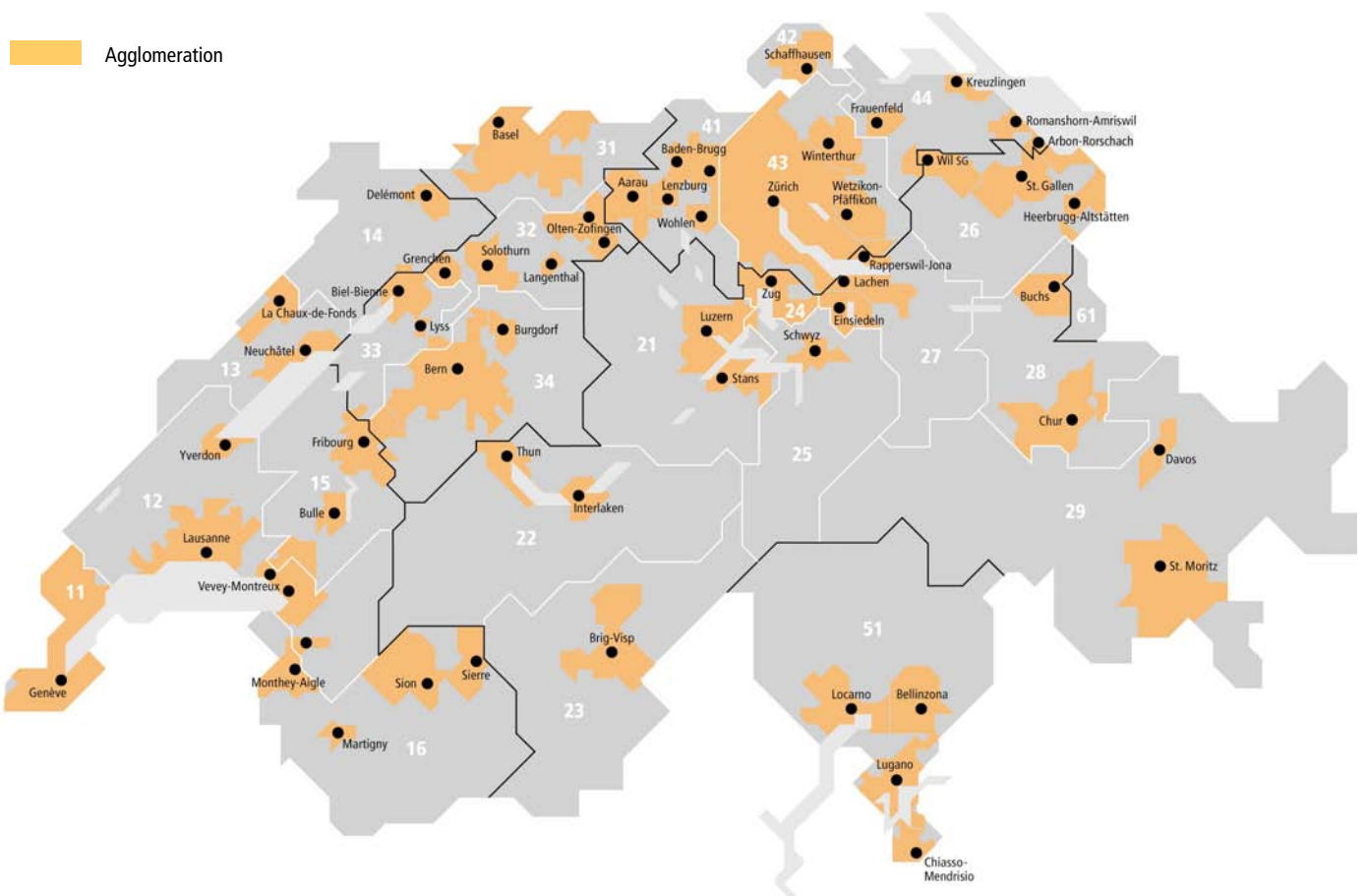
Gebietsstrukturen WEMF
1994

Gegen drei Viertel der gesamten Schweizer Bevölkerung leben in urbanen Ballungsräumen.

Urbane Ballungsräume oder Agglomerationen sind geografisch verbundene Gebiete, die sich aus mehreren Gemeinden zusammensetzen. In der Schweiz werden diese Räume durch das Bundesamt für Statistik BFS definiert. Auf Basis der Eidgenössischen Volkszählung 2000 gibt es in der Schweiz 50 Agglomerationen. Jede Agglomeration besitzt eine Kernzone (Kerngemeinde bzw. Kernstadt).

Die übrige durch das BFS als urban bezeichnete Bevölkerung lebt in 5 isolierten Städten mit je über 10 000 Einwohnern.

Strukturen WEMF/BFS



Wirtschaftsregionen¹

WEMF		Einwohner total	Einwohner 15-74
1	Suisse romande		
2	Alpen und Voralpen		
3	Westmittelland		
4	Ostmittelland		
5	Svizzera italiana		
6	Liechtenstein		
Total Schweiz, inkl. FL		7 288 010	5 513 402

Wirtschaftsgebiete¹

WEMF		Einwohner total	Einwohner 15-74
11	Genève		
12	Vaud		
13	Neuchâtel		
14	Jura		
15	Fribourg		
16	Bas-Valais		
21	Luzern/OW/NW		
22	Berner Oberland		
23	Oberwallis		
24	Zug		
25	Uri/Schwyz		
26	St. Gallen/AI/AR		
27	Glarus		
28	Bündner Unterland		
29	Bündner Oberland		
31	Basel		
32	Solothurn		
33	Berner Seeland		
34	Berner Mittelland		
41	Aargau		
42	Schaffhausen		
43	Zürich		
44	Thurgau		
51	Ticino		
61	Liechtenstein		
Total Schweiz, inkl. FL		7 288 010	5 513 402

¹ Detaildaten 2000
bei der WEMF zur Zeit
in Bearbeitung

Agglomerationen¹

WEMF		Einwohner total	Einwohner 15-74
A6621	Genève	471 314	360 436
A5586	Lausanne	311 441	237 882
A5890	Vevey-Montreux	81 484	60 747
A5938	Yverdon	29 774	21 895
A6421	La Chaux-de-Fonds	47 545	34 945
A6458	Neuchâtel	77 832	59 054
A6711	Delémont	20 383	15 259
A2125	Bulle	21 096	15 457
A2196	Fribourg	94 867	72 320
A6153	Monthey-Aigle	32 469	24 131
A6248	Sierre	32 350	24 586
A6266	Sion	52 226	39 322
S6136	Martigny	14 361	10 793
<hr/>			
A1061	Luzern	196 550	150 259
A1509	Stans	27 675	20 924
A0581	Interlaken	21 442	16 007
A0942	Thun	89 522	67 130
A6002	Brig-Visp	31 083	23 615
A1711	Zug	95 557	74 260
A1372	Schwyz	24 059	17 868
A3203	St. Gallen	146 385	110 317
A3231	Heerbrugg-Altstätten	48 992	35 997
A3425	Wil SG	64 162	47 593
A3336	Rapperswil-Jona	46 337	35 335
A1344	Lachen	31 840	23 905
S1301	Einsiedeln	12 622	9 362
A3271	Buchs SG	20 949	15 751
A3901	Chur	66 235	50 612
S3851	Davos	11 417	9 068
A3787	St. Moritz	15 157	12 401
<hr/>			
A2701	Basel	479 308	368 580
A2546	Grenchen	25 118	19 053
A2581	Olten-Zofingen	101 909	77 549
A2601	Solothurn	72 888	55 107
S0329	Langenthal	14 078	10 591
A0371	Biel/Bienne	88 896	67 878
S0306	Lyss	10 659	8 115
A0351	Bern	349 096	269 207
A0404	Burgdorf	27 197	20 460

WEMF		Einwohner total	Einwohner 15-74
A4001	Aarau	79 883	60 519
A4021	Baden-Brugg	106 736	82 757
A4201	Lenzburg	25 903	19 672
A4082	Wohlen AG	20 437	15 424
A2939	Schaffhausen	61 399	46 142
A0121	Wetzikon-Pfäffikon ZH	44 015	33 430
A0230	Winterthur	123 416	94 019
A0261	Zürich	1 080 728	848 110
A4401	Arbon-Rorschach	55 866	41 328
A4436	Romanshorn-Amriswil	24 306	17 717
A4566	Frauenfeld	27 005	20 430
A4671	Kreuzlingen	24 978	19 087
<hr/>			
A5002	Bellinzona	45 196	34 768
A5113	Locarno	53 682	40 835
A5192	Lugano	120 800	93 391
A5250	Chiasso-Mendrisio	44 827	34 534
<hr/>			
Total Agglomerationen		5 345 452	4 095 934

¹ Nach Wirtschaftsregion
und Wirtschaftsgebiet,
inkl. isolierte Städte
A = Agglomeration
S = isolierte Stadt

WEMF BFS	Kt	Agglomerationen/Gemeinden	Einwohner total	Einwohner 15-74
A6621		Genève	471 314	360 436
6621	GE	Genève	177 964	138 846
6601	GE	Aire-la-Ville	736	546
6602	GE	Anières	2 031	1 444
5701	VD	Arnex-sur-Nyon	136	104
5702	VD	Arzier	1 811	1 306
6604	GE	Avusy	1 177	897
6605	GE	Bardonnex	2 094	1 606
5703	VD	Bassins	832	602
6606	GE	Bellevue	1 801	1 384
6607	GE	Bernex	9 076	6 868
5705	VD	Bogis-Bossey	847	621
5706	VD	Borex	865	648
6608	GE	Carouge GE	17 590	13 609
6609	GE	Cartigny	748	550
6610	GE	Céligny	599	436
6611	GE	Chancy	913	675
5707	VD	Chavannes-de-Bogis	1 048	771
5708	VD	Chavannes-des-Bois	450	334
6612	GE	Chêne-Bougeries	9 759	7 139
6613	GE	Chêne-Bourg	7 221	5 518
5709	VD	Chésèrex	1 043	793
6614	GE	Choulex	935	659
5710	VD	Coinsins	368	282
6615	GE	Collex-Bossy	1 279	934
6616	GE	Collonge-Bellerive	6 344	4 635
6617	GE	Cologny	4 697	3 487
5711	VD	Commugny	2 603	1 987
6618	GE	Confignon	3 033	2 311
5712	VD	Coppet	2 360	1 773
6619	GE	Corsier GE	1 682	1 252
5713	VD	Crans-près-Céligny	1 963	1 496
5714	VD	Crassier	769	569
5715	VD	Duillier	901	663
5855	VD	Dully	414	312
5716	VD	Eysins	831	632
5717	VD	Founex	2 648	1 978
5718	VD	Genolier	1 494	1 115
6622	GE	Genthod	2 171	1 605
5719	VD	Gingins	1 037	794
5720	VD	Givrins	823	599
5721	VD	Gland	9 663	7 217
5722	VD	Grens	316	225
6624	GE	Gy	370	252
6625	GE	Hermance	816	563
6626	GE	Jussy	1 107	854

WEMF BFS	Kt	Agglomerationen/Gemeinden	Einwohner total	Einwohner 15-74
5726	VD	La Rippe	1 010	751
6627	GE	Laconnex	540	415
6628	GE	Lancy	25 688	19 598
6623	GE	Le Grand-Saconnex	8 114	6 265
5731	VD	Le Vaud	942	672
6629	GE	Meinier	1 696	1 272
6630	GE	Meyrin	19 548	15 450
5723	VD	Mies	1 499	1 100
5724	VD	Nyon	16 182	12 318
6631	GE	Onex	16 419	12 634
6632	GE	Perly-Certoux	2 782	2 194
6633	GE	Plan-les-Ouates	6 804	5 049
5725	VD	Prangins	3 133	2 408
6634	GE	Pregny-Chambésy	3 009	2 232
6635	GE	Presinge	614	407
6636	GE	Puplinge	2 258	1 761
5727	VD	St-Cergue	1 601	1 210
6638	GE	Satigny	2 785	2 080
5728	VD	Signy-Avenex	390	310
6639	GE	Soral	597	433
5729	VD	Tannay	1 227	940
6640	GE	Thônex	12 141	9 067
5730	VD	Trélex	1 113	828
6641	GE	Troinex	2 030	1 457
6642	GE	Vandoeuvres	2 333	1 625
6643	GE	Vernier	29 559	22 497
6644	GE	Versois	10 309	7 676
6645	GE	Veyrier	8 892	6 343
5732	VD	Vich	734	553
A5586		Lausanne	311 441	237 882
5586	VD	Lausanne	124 914	95 895
5621	VD	Aclens	363	267
5511	VD	Assens	770	581
5422	VD	Aubonne	2 570	1 916
5581	VD	Belmont-sur-Lausanne	2 358	1 811
5513	VD	Bioley-Orjulaz	288	189
5514	VD	Bottens	917	687
5473	VD	Boussens	743	523
5622	VD	Bremblens	360	276
5515	VD	Bretigny-sur-Morrens	563	422
5623	VD	Buchillon	604	446
5624	VD	Bussigny-près-Lausanne	7 498	5 683
5625	VD	Bussy-Chardonney	337	254
5782	VD	Carrouge VD	780	548
5627	VD	Chavannes-près-Renens	6 063	4 780

WEMF BFS	Kt	Agglomerationen/Gemeinden	Einwohner total	Einwohner 15-74
5582	VD	Cheseaux-sur-Lausanne	2 939	2 280
5628	VD	Chigny	258	190
5477	VD	Cossonay	2 558	1 904
5583	VD	Crissier	6 577	5 049
5516	VD	Cugy VD	1 992	1 557
5602	VD	Cully	1 798	1 349
5480	VD	Daillens	598	448
5631	VD	Denens	581	435
5632	VD	Denges	1 109	860
5518	VD	Echallens	4 281	3 078
5633	VD	Echandens	2 085	1 655
5634	VD	Echichens	1 119	782
5635	VD	Ecublens VD	10 227	8 040
5584	VD	Epalinges	7 516	5 754
5521	VD	Etagnières	800	616
5636	VD	Etoy	2 289	1 688
5523	VD	Froideville	1 453	1 109
5605	VD	Grandvaux	1 937	1 475
5585	VD	Jouxpens-Mézéry	1 145	871
5587	VD	Le Mont-sur-Lausanne	5 182	3 869
5786	VD	Les Cullayes	628	450
5638	VD	Lonay	1 900	1 335
5639	VD	Lully VD	663	481
5640	VD	Lussy-sur-Morges	578	400
5606	VD	Lutry	8 270	6 115
5526	VD	Malapalud	61	43
5489	VD	Mex VD	547	450
5791	VD	Mézières VD	969	721
5792	VD	Montpreveyres	373	272
5642	VD	Morges	14 154	10 708
5527	VD	Morrens VD	888	684
5588	VD	Paudex	1 403	1 092
5495	VD	Penthalaz	2 283	1 715
5496	VD	Penthaz	1 287	1 000
5532	VD	Poliez-le-Grand	528	397
5643	VD	Préverenges	4 078	3 219
5589	VD	Prilly	10 955	8 414
5590	VD	Pully	16 034	12 118
5591	VD	Renens VD	18 406	14 225
5592	VD	Romanel-sur-Lausanne	3 068	2 357
5645	VD	Romanel-sur-Morges	441	327
5535	VD	St-Barthélemy VD	629	461
5646	VD	St-Prex	4 210	3 248
5647	VD	St-Saphorin-sur-Morges	381	252
5648	VD	St-Sulpice VD	2 914	2 340
5611	VD	Savigny	3 084	2 396

WEMF BFS	Kt	Agglomerationen/Gemeinden	Einwohner total	Einwohner 15-74
5799	VD	Servion	979	729
5501	VD	Sullens	813	610
5649	VD	Tolochenaz	1 646	1 262
5651	VD	Villars-Ste-Croix	602	463
5652	VD	Villars-sous-Yens	560	395
5538	VD	Villars-Tiercelin	343	253
5612	VD	Villette (Lavaux)	564	408
5503	VD	Vufflens-la-Ville	999	784
5653	VD	Vufflens-le-Château	631	471
A5890		Vevey-Montreux	81 484	60 747
5890	VD	Vevey	16 202	12 019
5886	VD	Montreux	22 454	16 921
2321	FR	Attalens	2 252	1 588
5881	VD	Blonay	4 695	3 425
2323	FR	Bossonnens	1 041	766
5882	VD	Chardonne	2 601	1 943
2325	FR	Châtel-St-Denis	4 389	3 229
5883	VD	Corseaux	2 079	1 542
5884	VD	Corsier-sur-Vevey	3 200	2 426
5885	VD	Jongny	1 286	986
5889	VD	La Tour-de-Peilz	10 230	7 623
5408	VD	Noville	647	484
2333	FR	Remaufens	744	530
5412	VD	Rennaz	565	440
5888	VD	St-Légier-la-Chiesaz	4 068	3 037
5891	VD	Veytaux	851	680
5414	VD	Villeneuve VD	4 180	3 108
A5938		Yverdon	29 774	21 895
5938	VD	Yverdon-les-Bains	24 376	17 854
5904	VD	Chamblon	513	386
5909	VD	Cheseaux-Noréaz	528	419
5561	VD	Grandson	2 759	2 031
5922	VD	Montagny-près-Yverdon	606	462
5931	VD	Treykovagnes	458	334
5933	VD	Valeyres-sous-Montagny	534	409
A6421		La Chaux-de-Fonds	47 545	34 945
6421	NE	La Chaux-de-Fonds	37 016	27 381
6436	NE	Le Locle	10 529	7 564
A6458		Neuchâtel	77 832	59 054
6458	NE	Neuchâtel	32 914	25 336
6401	NE	Auvernier	1 533	1 143
6402	NE	Bevaix	3 603	2 641

WEMF BFS	Kt	Agglomerationen/Gemeinden	Einwohner total	Einwohner 15-74
6403	NE	Bôle	1 778	1 330
6404	NE	Boudry	5 311	4 009
6406	NE	Colombier NE	4 897	3 664
6407	NE	Corcelles-Cormondrèche	3 914	2 851
6451	NE	Cornaux	1 473	1 121
6408	NE	Cortailod	4 373	3 269
6477	NE	Fenin-Vilars-Saules	765	566
6454	NE	Hauterive	2 637	2 087
6457	NE	Main-Epagnier	3 611	2 807
6412	NE	Peseux	5 387	3 992
6413	NE	Rochefort	1 036	781
6459	NE	St-Blaise	3 117	2 380
6484	NE	Savagnier	903	653
6460	NE	Thielle-Wavre	580	424
A6711 Delémont			20 383	15 259
6711	JU	Delémont	11 353	8 560
6708	JU	Courrendlin	2 435	1 831
6709	JU	Courroux	2 733	2 067
6712	JU	Develier	1 253	909
6721	JU	Rossemaison	501	376
6724	JU	Soyhières	500	352
6727	JU	Vicques	1 608	1 164
A2125 Bulle			21 096	15 457
2125	FR	Bulle	11 149	8 217
2131	FR	Echarlens	552	405
2154	FR	La Tour-de-Trême	3 303	2 504
2145	FR	Le Pâquier FR	933	647
2140	FR	Marsens	1 123	774
2143	FR	Morlon	480	352
2148	FR	Riaz	1 648	1 248
2160	FR	Vuadens	1 657	1 140
2161	FR	Vuippens	251	170
A2196 Fribourg			94 867	72 320
2196	FR	Fribourg	35 547	27 864
2171	FR	Arconciel	656	481
2174	FR	Avry-sur-Matran	1 215	933
2175	FR	Belfaux	2 214	1 629
2176	FR	Bonnefontaine	500	381
2181	FR	Corjolens	84	68
2182	FR	Cormagens	107	77
2183	FR	Corminboeuf	1 621	1 235
2184	FR	Corpataux-Magnedens	802	598
2186	FR	Cottens FR	963	703

WEMF BFS	Kt	Agglomerationen/Gemeinden	Einwohner total	Einwohner 15-74
2253	FR	Courtaman	1 054	783
2254	FR	Courtepin	1 626	1 218
2293	FR	Düdingen	6 712	5 208
2188	FR	Ecuwillens	710	524
2189	FR	Ependes FR	1 034	755
2190	FR	Essert FR	253	182
2192	FR	Farvagny	1 775	1 241
2194	FR	Ferpicloz	183	135
2294	FR	Giffers	1 393	1 087
2197	FR	Givisiez	2 291	1 778
2198	FR	Granges-Paccot	2 042	1 547
2200	FR	Grolley	1 473	1 077
2180	FR	La Corbaz	281	195
2202	FR	Lentigny	638	484
2203	FR	Lossy-Formangueries	429	299
2204	FR	Lovens	169	126
2206	FR	Marly	7 184	5 541
2208	FR	Matran	1 261	893
2272	FR	Misery-Courtion	1 232	909
2210	FR	Montevraz	491	365
2211	FR	Neyruz FR	1 666	1 206
2214	FR	Oberried FR	197	124
2215	FR	Onnens FR	478	344
2219	FR	Posieux	936	697
2220	FR	Praroman	1 119	836
2222	FR	Rossens FR	1 114	824
2225	FR	Senèdes	109	84
2306	FR	Tafers	2 627	1 951
2307	FR	Tentlingen	1 147	867
2230	FR	Villarsel-sur-Marly	74	46
2228	FR	Villars-sur-Glâne	9 339	6 931
2232	FR	Zenauva	121	94
A6153 Monthey-Aigle			32 469	24 131
6153	VS	Monthey	13 933	10 572
5401	VD	Aigle	7 955	5 702
6152	VS	Collombey-Muraz	5 695	4 253
6215	VS	Massongex	1 319	959
6156	VS	Troistorrents	3 567	2 645
A6248 Sierre			32 350	24 586
6248	VS	Sierre	14 317	10 866
6232	VS	Chalais	2 657	1 926
6234	VS	Chermignon	2 711	2 054
6235	VS	Chippis	1 491	1 107
6238	VS	Grône	1 866	1 389

WEMF BFS	Kt	Agglomerationen/Gemeinden	Einwohner total	Einwohner 15-74
6241	VS	Miège	913	661
6242	VS	Mollens VS	770	588
6243	VS	Montana	2 305	1 773
6244	VS	Randogne	2 963	2 441
6249	VS	Venthône	935	703
6250	VS	Veyras	1 422	1 078
<hr/>				
A6266	Sion		52 226	39 322
6266	VS	Sion	27 171	20 560
6021	VS	Ardon	2 295	1 730
6023	VS	Conthey	6 261	4 756
6025	VS	Vétroz	3 691	2 737
6081	VS	Les Agettes	270	201
6089	VS	Vex	1 311	937
6246	VS	St-Léonard	1 872	1 391
6261	VS	Arbaz	800	582
6263	VS	Grimisuat	2 331	1 687
6264	VS	Salins	883	644
6265	VS	Savièse	5 341	4 097
<hr/>				
S6136	Martigny		14 361	10 793
<hr/>				
A1061	Luzern		196 550	150 259
1061	LU	Luzern	59 496	45 965
1051	LU	Adligenswil	5 010	3 774
1052	LU	Buchrain	4 976	3 689
1053	LU	Dierikon	1 279	955
1054	LU	Ebikon	11 322	8 581
1024	LU	Emmen	26 885	20 289
1055	LU	Gisikon	847	653
1507	NW	Hergiswil NW	4 754	3 736
1057	LU	Honau	320	226
1058	LU	Horw	12 648	9 889
1059	LU	Kriens	24 742	18 898
1331	SZ	Küssnacht am Rigi	10 704	8 102
1060	LU	Littau	15 929	12 280
1063	LU	Meggen	5 923	4 424
1065	LU	Root	3 625	2 731
1040	LU	Rothenburg	6 239	4 682
1067	LU	Udligenswil	1 851	1 385
<hr/>				
A1509	Stans		27 675	20 924
1509	NW	Stans	6 983	5 193
1501	NW	Beckenried	2 825	2 055
1502	NW	Buochs	4 856	3 590
1505	NW	Ennetbürgen	3 939	3 029

WEMF BFS	Kt	Agglomerationen/Gemeinden	Einwohner total	Einwohner 15-74
1506	NW	Ennetmoos	1 875	1 429
1508	NW	Oberdorf NW	2 872	2 153
1510	NW	Stansstad	4 325	3 475
<hr/>				
A0581	Interlaken		21 442	16 007
0581	BE	Interlaken	5 119	3 924
0572	BE	Bönigen	2 182	1 599
0577	BE	Gsteigwiler	477	330
0587	BE	Matten bei Interlaken	3 671	2 725
0590	BE	Ringgenberg BE	2 554	1 881
0593	BE	Unterseen	5 201	3 878
0594	BE	Wilderswil	2 238	1 670
<hr/>				
A0942	Thun		89 522	67 130
0942	BE	Thun	40 377	30 371
0928	BE	Heimberg	5 529	4 127
0929	BE	Hilterfingen	3 821	2 854
0934	BE	Oberhofen am Thunersee	2 179	1 641
0883	BE	Seftigen	2 076	1 545
0768	BE	Spiez	12 027	8 985
0939	BE	Steffisburg	14 349	10 657
0941	BE	Thierachern	1 888	1 456
0944	BE	Uetendorf	5 702	4 292
0885	BE	Uttigen	1 574	1 202
<hr/>				
A6002	Brig-Visp		31 083	23 615
6002	VS	Brig-Glis	11 590	8 855
6297	VS	Visp	6 550	5 007
6281	VS	Baltschieder	1 050	762
6173	VS	Bitsch	747	532
6004	VS	Eggerberg	382	283
6286	VS	Lalden	651	475
6007	VS	Naters	7 515	5 772
6008	VS	Ried-Brig	1 582	1 187
6010	VS	Termen	781	568
6299	VS	Zeneggen	235	174
<hr/>				
A1711	Zug		95 557	74 260
1711	ZG	Zug	22 973	18 160
1701	ZG	Baar	19 407	15 137
1702	ZG	Cham	13 159	10 163
1703	ZG	Hünenberg	6 987	5 450
1705	ZG	Neuheim	1 920	1 469
1706	ZG	Oberägeri	4 740	3 595
1707	ZG	Risch	7 241	5 603
1708	ZG	Steinhausen	8 801	6 846

WEMF BFS	Kt	Agglomerationen/Gemeinden	Einwohner total	Einwohner 15-74
1709	ZG	Unterägeri	7 179	5 403
1710	ZG	Walchwil	3 150	2 434
A1372		Schwyz	24 059	17 868
1372	SZ	Schwyz	13 802	10 266
1364	SZ	Ingenbohl	7 482	5 569
1373	SZ	Steinen	2 775	2 033
A3203		St. Gallen	146 385	110 317
3203	SG	St. Gallen	72 626	55 623
3441	SG	Andwil SG	1 557	1 109
3402	SG	Flawil	9 320	6 781
3442	SG	Gaiserwald	7 495	5 678
3443	SG	Gossau SG	16 805	12 516
3001	AR	Herisau	15 882	11 689
3214	SG	Mörschwil	3 116	2 305
3023	AR	Speicher	3 853	2 884
3024	AR	Teufen AR	5 535	4 041
3007	AR	Waldstatt	1 710	1 223
3204	SG	Wittenbach	8 486	6 468
A3231		Heerbrugg-Altstätten	48 992	35 997
3251	SG	Altstätten	10 381	7 632
3231	SG	Au SG	6 409	4 874
3232	SG	Balgach	4 024	2 912
3233	SG	Berneck	3 289	2 399
3234	SG	Diepoldsau	5 034	3 645
3252	SG	Eichberg	1 266	894
3253	SG	Marbach SG	1 779	1 235
3255	SG	Rebstein	4 055	2 945
3236	SG	St. Margrethen	5 285	3 930
3238	SG	Widnau	7 470	5 531
A3425		Wil SG	64 162	47 593
3425	SG	Wil SG	16 392	12 541
3421	SG	Bronschhofen	4 297	3 285
4724	TG	Eschlikon	3 133	2 307
4746	TG	Münchwilen TG	4 553	3 267
3424	SG	Oberbüren	3 946	2 890
3407	SG	Oberuzwil	5 521	3 964
4751	TG	Rickenbach TG	2 426	1 873
4761	TG	Sirnach	6 359	4 674
3408	SG	Uzwil	11 977	8 766
4786	TG	Wilten TG	1 760	1 280
3426	SG	Zuzwil SG	3 798	2 746

WEMF BFS	Kt	Agglomerationen/Gemeinden	Einwohner total	Einwohner 15-74
A3336		Rapperswil-Jona	46 337	35 335
3336	SG	Rapperswil	7 421	5 819
3335	SG	Jona	16 947	13 089
0113	ZH	Dürnten	6 082	4 582
3332	SG	Eschenbach SG	5 083	3 678
0118	ZH	Rüti ZH	10 804	8 167
A1344		Lachen	31 840	23 905
1344	SZ	Lachen	6 272	4 844
1341	SZ	Altendorf	4 638	3 547
1342	SZ	Galgenen	3 927	2 984
1345	SZ	Reichenburg	2 787	2 036
1346	SZ	Schübelbach	7 030	5 162
1347	SZ	Tuggen	2 646	1 964
1349	SZ	Wangen SZ	4 540	3 368
S1301		Einsiedeln	12 622	9 362
A3271		Buchs SG	20 949	15 751
3271	SG	Buchs SG	10 399	7 924
3273	SG	Grabs	6 297	4 615
3275	SG	Sevelen	4 253	3 212
A3901		Chur	66 235	50 612
3901	GR	Chur	32 989	25 690
3721	GR	Bonaduz	2 433	1 766
3722	GR	Domat/Ems	6 372	4 923
3731	GR	Felsberg	2 029	1 491
3941	GR	Haldenstein	808	610
3942	GR	Igis	7 228	5 375
3954	GR	Malans	1 908	1 389
3912	GR	Malix	663	483
3943	GR	Mastrils	529	417
3723	GR	Rhäzüns	1 201	876
3733	GR	Tamins	1 167	898
3945	GR	Trimmis	2 724	2 076
3734	GR	Trin	1 108	822
3946	GR	Untervaz	2 093	1 524
3947	GR	Zizers	2 983	2 272
S3851		Davos	11 417	9 068
A3787		St. Moritz	15 157	12 401
3787	GR	St. Moritz	5 589	4 680
3781	GR	Bever	631	483
3782	GR	Celerina/Schlarigna	1 353	1 075

WEMF BFS	Kt	Agglomerationen/Gemeinden	Einwohner total	Einwohner 15-74
3785	GR	La Punt-Chamuesch	660	507
3784	GR	Pontresina	2 191	1 837
3786	GR	Samedan	3 069	2 440
3789	GR	Sils im Engadin/Segl	751	624
3790	GR	Silvaplana	913	755
<hr/>				
A2701	Basel		479 308	368 580
2701	BS	Basel	166 558	128 329
2761	BL	Aesch BL	9 735	7 584
2762	BL	Allschwil	18 131	14 246
2881	BL	Arboldswil	493	372
2763	BL	Arlesheim	8 628	6 517
2822	BL	Augst	950	742
2471	SO	Bättwil	976	729
2702	BS	Bettingen	1 151	880
2764	BL	Biel-Benken	2 679	2 122
2765	BL	Binningen	13 977	10 795
2766	BL	Birsfelden	10 429	8 297
2781	BL	Blauen	660	505
2842	BL	Böckten	669	503
2767	BL	Bottmingen	5 508	4 349
2613	SO	Breitenbach	3 260	2 424
2782	BL	Brislach	1 392	1 046
2823	BL	Bubendorf	4 262	3 070
2472	SO	Büren SO	870	655
2845	BL	Diepflingen	506	397
2473	SO	Dornach	5 886	4 466
2785	BL	Duggingen	1 162	883
2768	BL	Ettingen	4 764	3 748
2824	BL	Frenkendorf	5 703	4 461
2825	BL	Füllinsdorf	4 164	3 303
2846	BL	Gelterkinden	5 476	4 070
2474	SO	Gempen	747	572
2826	BL	Giebenach	798	635
2786	BL	Grellingen	1 595	1 236
2618	SO	Himmelried	946	745
2475	SO	Hochwald	1 124	825
2476	SO	Hofstetten-Flüh	2 717	2 102
2886	BL	Hölstein	2 071	1 561
2849	BL	Itingen	1 618	1 272
4252	AG	Kaiseraugst	3 917	3 055
2887	BL	Lampenberg	441	330
2787	BL	Laufen	4 857	3 722
2828	BL	Lausen	4 645	3 540
2829	BL	Liestal	12 930	9 937
2830	BL	Lupsingen	1 237	950

WEMF BFS	Kt	Agglomerationen/Gemeinden	Einwohner total	Einwohner 15-74
4253	AG	Magden	3 043	2 301
4254	AG	Möhlin	8 297	6 336
4255	AG	Mumpf	1 084	836
2769	BL	Münchenstein	11 702	8 848
2770	BL	Muttenz	16 654	12 764
2789	BL	Nenzlingen	352	262
2891	BL	Niederdorf	1 933	1 417
2478	SO	Nuglar-St. Pantaleon	1 314	972
2892	BL	Oberdorf BL	2 319	1 676
2771	BL	Oberwil BL	9 363	7 339
2856	BL	Ormalingen	1 881	1 382
2772	BL	Pfeffingen	2 027	1 582
2831	BL	Pratteln	14 904	11 666
2832	BL	Ramlinsburg	641	496
2773	BL	Reinach BL	18 323	14 599
4258	AG	Rheinfelden	10 673	8 207
2703	BS	Riehen	20 370	14 884
2479	SO	Rodersdorf	1 279	977
2791	BL	Röschenz	1 608	1 209
2860	BL	Rünenberg	705	528
2774	BL	Schönenbuch	1 245	980
2833	BL	Seltisberg	1 217	885
2861	BL	Sissach	5 325	4 064
4260	AG	Stein AG	2 414	1 872
2862	BL	Tecknau	850	621
2863	BL	Tenniken	900	696
2775	BL	Therwil	8 434	6 550
2864	BL	Thürnen	1 167	888
2792	BL	Wahlen	1 240	915
4261	AG	Wallbach	1 526	1 146
2481	SO	Witterswil	1 290	1 000
4263	AG	Zeiningen	1 797	1 382
2834	BL	Ziefen	1 349	948
2869	BL	Zunzgen	2 433	1 857
2793	BL	Zwingen	2 017	1 520
<hr/>				
A2546	Grenchen		25 118	19 053
2546	SO	Grenchen	15 938	12 033
2543	SO	Bettlach	4 721	3 618
0387	BE	Lengnau BE	4 459	3 402
<hr/>				
A2581	Olten-Zofingen		101 909	77 549
2581	SO	Olten	16 757	12 601
4289	AG	Zofingen	8 647	6 532
4271	AG	Aarburg	6 263	4 694
2571	SO	Boningen	636	484

WEMF BFS	Kt	Agglomerationen/Gemeinden	Einwohner total	Einwohner 15-74
4274	AG	Brittnau	3 400	2 562
2572	SO	Däniken	2 602	2 046
2573	SO	Dulliken	4 615	3 430
2401	SO	Egerkingen	2 884	2 207
2578	SO	Gunzgen	1 428	1 105
2579	SO	Hägendorf	4 178	3 198
2402	SO	Härkingen	1 196	876
2580	SO	Kappel SO	2 486	1 941
2493	SO	Lostorf	3 477	2 596
4278	AG	Mühlethal	785	611
2404	SO	Neuendorf	1 796	1 336
2405	SO	Niederbuchsiten	947	720
2406	SO	Oberbuchsiten	1 841	1 395
2497	SO	Obergösgen	1 941	1 487
4280	AG	Oftringen	10 305	7 939
2582	SO	Rickenbach SO	885	672
4282	AG	Rothrist	6 869	5 521
2584	SO	Starrkirch-Wil	1 253	955
4285	AG	Strengelbach	4 266	3 291
2500	SO	Trimbach	6 173	4 600
2586	SO	Wangen bei Olten	4 579	3 429
2501	SO	Winznau	1 700	1 321
A2601	Solothurn		72 888	55 107
2601	SO	Solothurn	15 489	11 604
2541	SO	Balm bei Günsberg	196	150
2542	SO	Bellach	5 027	3 867
2513	SO	Biberist	7 603	5 710
2517	SO	Derendingen	5 810	4 338
2544	SO	Feldbrunnen-St. Niklaus	756	563
2519	SO	Gerlafingen	4 694	3 455
2520	SO	Halten	791	603
2523	SO	Horriwil	802	594
2548	SO	Hubersdorf	664	511
2525	SO	Kriegstetten	1 126	835
2550	SO	Langendorf	3 400	2 515
2526	SO	Lohn-Ammannsegg	2 339	1 767
2551	SO	Lommiswil	1 399	1 073
2527	SO	Lutherbach	3 112	2 407
2553	SO	Oberdorf SO	1 612	1 212
2528	SO	Obergerlafingen	1 047	817
2529	SO	Oekingen	658	497
2530	SO	Rechterswil	1 586	1 227
2554	SO	Riedholz	1 489	1 162
2555	SO	Rüttenen	1 410	1 108
2532	SO	Subingen	2 625	1 966

WEMF BFS	Kt	Agglomerationen/Gemeinden	Einwohner total	Einwohner 15-74
0556	BE	Zielebach	331	260
2534	SO	Zuchwil	8 922	6 866
S0329	Langenthal		14 078	10 591
A0371	Biel/Bienne		88 896	67 878
0371	BE	Biel	48 655	37 182
0731	BE	Aegerten	1 663	1 330
0732	BE	Bellmund	1 221	904
0733	BE	Brügg	4 011	3 100
0384	BE	Busswil bei Büren	1 891	1 443
0372	BE	Evilard	2 376	1 809
0739	BE	Ipsach	3 266	2 567
0742	BE	Mörigen	705	547
0743	BE	Nidau	6 798	5 158
0744	BE	Orpund	2 502	1 963
0392	BE	Pieterlen	3 282	2 406
0440	BE	Plagne	393	269
0745	BE	Port	2 799	2 178
0746	BE	Safnern	1 779	1 339
0747	BE	Scheuren	421	305
0748	BE	Schwadernau	669	499
0749	BE	Studen	2 387	1 883
0750	BE	Sutz-Lattrigen	1 151	877
0752	BE	Tüscherz-Alfermée	283	218
0447	BE	Vauffelin	445	329
0755	BE	Worben	2 199	1 572
S0306	Lyss		10 659	8 115
A0351	Bern		349 096	269 207
0351	BE	Bern	128 634	100 000
0630	BE	Allmendingen	495	404
0403	BE	Bäriswil	1 027	791
0861	BE	Belp	9 193	6 993
0352	BE	Bolligen	5 893	4 652
2295	FR	Bösingen	3 117	2 303
0353	BE	Bremgarten bei Bern	3 802	2 941
0536	BE	Diemerswil	167	124
0538	BE	Fraubrunnen	1 607	1 179
0663	BE	Frauenkappelen	1 280	948
0539	BE	Grafenried	899	665
0608	BE	Grosshöchstetten	3 196	2 323
0362	BE	Ittigen	10 991	8 691
0540	BE	Jegenstorf	3 999	3 121
0869	BE	Kaufdorf	790	600

WEMF BFS	Kt	Agglomerationen/Gemeinden	Einwohner total	Einwohner 15-74
0870	BE	Kehrsatz	3 710	2 864
0354	BE	Kirchlindach	2 736	2 133
0355	BE	Köniz	37 782	28 630
0612	BE	Konolfingen	4 606	3 442
0667	BE	Laupen	2 796	2 050
0543	BE	Mattstetten	583	454
0307	BE	Meikirch	2 482	1 881
0544	BE	Moosseedorf	3 584	2 847
0546	BE	Münchenbuchsee	9 609	7 449
0616	BE	Münsingen	10 937	8 344
0356	BE	Muri bei Bern	12 571	9 624
0670	BE	Neuenegg	4 362	3 365
0618	BE	Niederwichtlach	1 322	1 021
0621	BE	Oberwichtlach	2 377	1 815
0363	BE	Ostermundigen	15 452	12 206
0623	BE	Rubigen	2 502	1 962
0549	BE	Schalunen	350	266
2305	FR	Schmitten FR	3 280	2 442
0311	BE	Schüpfen	3 318	2 466
0358	BE	Stettlen	2 833	2 212
0884	BE	Toffen	2 223	1 714
0631	BE	Trimstein	482	360
0551	BE	Urtenen	5 295	4 131
0359	BE	Vechigen	4 614	3 446
0360	BE	Wohlen bei Bern	8 952	6 965
0627	BE	Worb	10 895	8 428
2309	FR	Wünnewil-Flamatt	4 916	3 668
0361	BE	Zollikofen	9 437	7 287
A0404		Burgdorf	27 197	20 460
0404	BE	Burgdorf	14 714	11 033
0401	BE	Aefligen	1 014	781
0412	BE	Kirchberg BE	5 244	3 940
0415	BE	Lyssach	1 391	1 059
0418	BE	Oberburg	2 740	2 036
0420	BE	Rüdtligen-Alchenflüh	2 094	1 611
A4001		Aarau	79 883	60 519
4001	AG	Aarau	15 470	11 831
4002	AG	Biberstein	1 101	912
4003	AG	Buchs AG	6 175	4 707
2574	SO	Eppenberg-Wöschnau	331	265
4005	AG	Erlinsbach	3 286	2 517
4006	AG	Gränichen	6 115	4 599
2576	SO	Gretzenbach	2 393	1 742
4007	AG	Hirschthal	1 177	894

WEMF BFS	Kt	Agglomerationen/Gemeinden	Einwohner total	Einwohner 15-74
4008	AG	Küttigen	5 025	3 854
4009	AG	Muhlen	3 083	2 297
2494	SO	Niedererlinsbach	2 191	1 597
2495	SO	Niedergösgen	3 775	2 816
4010	AG	Oberentfelden	6 740	5 220
2496	SO	Obererlinsbach	691	526
4011	AG	Rohr AG	2 652	2 065
4144	AG	Schöffland	3 271	2 359
2583	SO	Schönenwerd	4 761	3 535
4012	AG	Suhr	8 451	6 326
4013	AG	Unterentfelden	3 195	2 457
A4021		Baden-Brugg	106 736	82 757
4021	AG	Baden	16 270	12 896
4095	AG	Brugg	9 143	6 884
4024	AG	Birmenstorf AG	2 313	1 773
4092	AG	Birr	3 529	2 743
4093	AG	Birrhard	681	513
4026	AG	Ennetbaden	3 019	2 390
4027	AG	Fislisbach	4 974	3 910
4028	AG	Freienwil	753	571
4029	AG	Gebenstorf	4 182	3 292
4100	AG	Hausen AG	2 603	2 037
4104	AG	Lupfig	1 819	1 426
4033	AG	Mellingen	4 239	3 289
4107	AG	Mülligen	780	603
4035	AG	Niederrohrdorf	2 443	1 892
4037	AG	Oberrohrdorf	3 364	2 644
4038	AG	Obersiggenthal	7 561	5 792
4111	AG	Riniken	1 369	1 072
4042	AG	Turgi	2 400	1 903
4118	AG	Umiken	999	803
4044	AG	Untersiggenthal	6 128	4 713
4045	AG	Wettingen	17 870	13 893
4123	AG	Windisch	6 650	4 983
4047	AG	Würenlingen	3 647	2 735
A4201		Lenzburg	25 903	19 672
4201	AG	Lenzburg	7 568	5 777
4200	AG	Hunzenschwil	2 575	2 021
4203	AG	Möriken-Wildegg	3 413	2 563
4204	AG	Niederlenz	3 846	2 884
4206	AG	Rupperswil	3 770	2 833
4207	AG	Schafisheim	2 518	1 891
4210	AG	Staufen	2 213	1 703

WEMF BFS	Kt	Agglomerationen/Gemeinden	Einwohner total	Einwohner 15-74
A4082		Wohlen AG	20 437	15 424
4082	AG	Wohlen AG	13 329	10 057
4080	AG	Villmergen	5 079	3 822
4240	AG	Waltenschwil	2 029	1 545
A2939		Schaffhausen	61 399	46 142
2939	SH	Schaffhausen	33 628	25 270
2932	SH	Beringen	3 027	2 289
2914	SH	Büttenhardt	342	253
0025	ZH	Dachsen	1 533	1 115
2915	SH	Dörflingen	785	590
0027	ZH	Feuerthalen	2 973	2 198
0029	ZH	Flurlingen	1 248	937
0034	ZH	Laufen-Uhwiesen	1 369	1 063
2917	SH	Lohn SH	634	445
2903	SH	Löhningen	1 127	845
2937	SH	Neuhausen am Rheinflall	9 959	7 549
2919	SH	Stetten SH	868	648
2920	SH	Thayngen	3 906	2 940
A0121		Wetzikon-Pfäffikon ZH	44 015	33 430
0121	ZH	Wetzikon ZH	18 129	13 845
0177	ZH	Pfäffikon ZH	9 592	7 310
0111	ZH	Bäretswil	4 172	3 159
0117	ZH	Hinwil	9 157	6 929
0173	ZH	Hittnau	2 965	2 187
A0230		Winterthur	123 416	94 019
0230	ZH	Winterthur	90 483	69 117
0215	ZH	Dättlikon	529	406
0216	ZH	Dinhard	1 301	1 010
0219	ZH	Elsau	2 900	2 224
0031	ZH	Henggart	1 621	1 216
0221	ZH	Hettlingen	2 383	1 787
0223	ZH	Neftenbach	4 504	3 346
0224	ZH	Pfungen	2 486	1 900
0225	ZH	Rickenbach ZH	2 027	1 525
0227	ZH	Seuzach	6 558	5 066
0229	ZH	Wiesendangen	4 029	3 045
0231	ZH	Zell ZH	4 595	3 377
A0261		Zürich	1 080 728	848 110
0261	ZH	Zürich	363 273	285 712
0131	ZH	Adliswil	15 822	12 520
0241	ZH	Aesch bei Birmensdorf	950	782
0001	ZH	Aeugst am Albis	1 544	1 191

WEMF BFS	Kt	Agglomerationen/Gemeinden	Einwohner total	Einwohner 15-74
0002	ZH	Affoltern am Albis	10 314	7 807
4061	AG	Arni AG	1 302	986
0051	ZH	Bachenbülach	3 083	2 501
0052	ZH	Bassersdorf	7 515	5 811
4022	AG	Bellikon	1 303	1 032
4023	AG	Bergdietikon	2 256	1 839
4062	AG	Berikon	4 358	3 431
0242	ZH	Birmensdorf ZH	5 451	4 398
0003	ZH	Bonstetten	3 893	3 038
0082	ZH	Boppelsen	1 018	819
4063	AG	Bremgarten AG	5 338	4 134
0213	ZH	Brütten	1 774	1 366
0112	ZH	Bubikon	5 424	4 131
0083	ZH	Buchs ZH	4 182	3 254
0053	ZH	Bülach	13 999	10 880
0084	ZH	Dällikon	3 261	2 612
0085	ZH	Dänikon	1 749	1 327
0086	ZH	Dielsdorf	4 882	3 790
0243	ZH	Dietikon	21 353	16 848
0054	ZH	Dietlikon	6 281	4 991
0191	ZH	Dübendorf	22 216	17 869
0192	ZH	Egg	7 455	5 762
4066	AG	Eggenwil	669	517
0055	ZH	Eglisau	2 893	2 215
0056	ZH	Embrach	7 744	6 013
0151	ZH	Erlenbach ZH	4 609	3 523
0193	ZH	Fällanden	6 423	5 136
0172	ZH	Fehraltorf	4 687	3 637
1321	SZ	Feusisberg	3 779	2 898
4067	AG	Fischbach-Göslikon	1 254	948
1322	SZ	Freienbach	13 055	10 296
0057	ZH	Freienstein-Teufen	2 127	1 603
0244	ZH	Geroldswil	4 540	3 693
0058	ZH	Glattfelden	3 544	2 632
0115	ZH	Gossau ZH	8 685	6 623
0194	ZH	Greifensee	5 242	4 092
0116	ZH	Grüningen	3 092	2 342
0005	ZH	Hedingen	2 991	2 206
4069	AG	Hermetschwil-Staffeln	1 087	796
0152	ZH	Herrlisberg	5 499	4 172
0059	ZH	Hochfelden	1 579	1 200
0153	ZH	Hombrechtikon	7 246	5 449
0133	ZH	Horgen	17 432	13 543
0060	ZH	Höri	2 300	1 765
0061	ZH	Hüntwangen	782	596
0087	ZH	Hüttikon	533	428

WEMF BFS	Kt	Agglomerationen/Gemeinden	Einwohner total	Einwohner 15-74
0174	ZH	Illnau-Effretikon	14 491	11 597
4084	AG	Islisberg	405	306
4071	AG	Jonen	1 569	1 158
4308	AG	Kaiserstuhl	434	3 055
0135	ZH	Kilchberg ZH	7 197	5 560
4030	AG	Killwangen	1 377	1 073
0062	ZH	Kloten	17 190	13 939
0007	ZH	Knonau	1 445	1 074
0154	ZH	Küsnacht ZH	12 484	9 317
0175	ZH	Kyburg	396	296
0136	ZH	Langnau am Albis	6 595	5 264
0176	ZH	Lindau	4 072	3 128
0063	ZH	Lufingen	1 172	950
0155	ZH	Männedorf	8 348	6 374
0195	ZH	Maur	8 677	6 812
0156	ZH	Meilen	11 480	8 832
0009	ZH	Mettmenstetten	3 724	2 819
0196	ZH	Mönchaltorf	3 183	2 575
0088	ZH	Neerach	2 366	1 940
4034	AG	Neuenhof	7 613	6 117
0089	ZH	Niederglatt	3 737	2 888
0090	ZH	Niederhasli	7 589	5 910
0091	ZH	Niederweningen	2 220	1 656
0064	ZH	Nürensdorf	4 475	3 555
4036	AG	Oberehrendingen	1 767	1 365
0245	ZH	Oberengstringen	5 879	4 654
0092	ZH	Oberglatt	5 120	4 034
4073	AG	Oberlunkhofen	1 443	1 134
0137	ZH	Oberrieden	4 583	3 519
0093	ZH	Oberweningen	1 290	962
4074	AG	Oberwil-Lieli	1 729	1 382
0010	ZH	Obfelden	4 182	3 255
0157	ZH	Oetwil am See	4 375	3 359
0246	ZH	Oetwil an der Limmat	2 120	1 745
0066	ZH	Opfikon	12 062	9 805
0094	ZH	Otelfingen	1 852	1 459
0011	ZH	Ottenbach	2 164	1 665
0067	ZH	Rafz	3 395	2 454
0095	ZH	Regensberg	487	380
0096	ZH	Regensdorf	15 098	12 084
4039	AG	Remetschwil	1 759	1 326
0138	ZH	Richterswil	10 354	7 912
0068	ZH	Rorbas	2 201	1 646
4238	AG	Rottenschwil	806	576
4075	AG	Rudolfstetten-Friedlisberg	3 738	2 987
0097	ZH	Rümlang	5 552	4 390

WEMF BFS	Kt	Agglomerationen/Gemeinden	Einwohner total	Einwohner 15-74
0139	ZH	Rüschlikon	4 858	3 662
0178	ZH	Russikon	3 952	2 972
0098	ZH	Schleinikon	637	475
0247	ZH	Schlieren	13 356	10 466
0099	ZH	Schöfflisdorf	1 133	856
0197	ZH	Schwerzenbach	4 256	3 294
0119	ZH	Seegräben	1 279	996
4040	AG	Spreitenbach	9 127	7 220
0100	ZH	Stadel	1 739	1 320
0158	ZH	Stäfa	11 567	8 934
0013	ZH	Stallikon	2 608	2 117
0101	ZH	Steinmaur	2 742	2 211
0141	ZH	Thalwil	15 805	12 432
0159	ZH	Uetikon am See	5 210	3 798
0248	ZH	Uitikon	3 480	2 704
4043	AG	Unterehrendingen	1 532	1 187
0249	ZH	Unterengstringen	2 832	2 294
4079	AG	Unterlunkhofen	1 227	914
0250	ZH	Urdorf	9 417	7 337
0198	ZH	Uster	28 571	22 205
0199	ZH	Volketswil	14 070	11 130
0142	ZH	Wädenswil	19 464	15 146
0069	ZH	Wallisellen	11 939	9 345
0200	ZH	Wangen-Brüttisellen	5 978	4 595
0070	ZH	Wasterkingen	560	412
0102	ZH	Weiach	994	731
0251	ZH	Weiningen ZH	3 791	2 929
0014	ZH	Wettswil am Albis	3 784	2 997
4081	AG	Widen	3 636	2 848
0071	ZH	Wil ZH	1 317	976
0072	ZH	Winkel	3 317	2 650
1323	SZ	Wollerau	6 074	4 824
4048	AG	Würenlos	4 793	3 723
0161	ZH	Zollikon	11 662	8 676
4083	AG	Zufikon	3 488	2 752
0160	ZH	Zumikon	4 550	3 540
A4401		Arbon-Rorschach	55 866	41 328
4401	TG	Arbon	12 906	9 482
3215	SG	Rorschach	8 647	6 456
3213	SG	Goldach	8 441	6 295
4421	TG	Horn	2 421	1 746
3033	AR	Lutzenberg	1 323	979
3235	SG	Rheineck	3 231	2 382
4431	TG	Roggwil TG	2 462	1 797
3216	SG	Rorschacherberg	6 483	4 772

WEMF BFS	Kt	Agglomerationen/Gemeinden	Einwohner total	Einwohner 15-74
3217	SG	Steinach	2 899	2 217
3237	SG	Thal	5 996	4 380
3218	SG	Tübach	1 057	822
A4436		Romanshorn-Amriswil	24 306	17 717
4436	TG	Romanshorn	9 076	6 609
4461	TG	Amriswil	11 357	8 306
4416	TG	Hefenhofen	1 108	775
4441	TG	Salmsach	1 326	975
4451	TG	Uttwil	1 439	1 052
A4566		Frauenfeld	27 005	20 430
4566	TG	Frauenfeld	21 954	16 622
4561	TG	Felben-Wellhausen	2 145	1 605
4571	TG	Gachnang	2 906	2 203
A4671		Kreuzlingen	24 978	19 087
4671	TG	Kreuzlingen	17 118	13 131
4643	TG	Bottighofen	1 684	1 368
4651	TG	Gottlieben	304	246
4691	TG	Münsterlingen	2 599	1 999
4696	TG	Tägerwilen	3 273	2 343
A5002		Bellinzona	45 196	34 768
5002	TI	Bellinzona	16 463	12 577
5001	TI	Arbedo-Castione	3 729	2 970
5003	TI	Cadenazzo	1 755	1 365
5004	TI	Camorino	2 210	1 689
5282	TI	Claro	2 159	1 608
5101	TI	Contone	703	553
5005	TI	Giubiasco	7 418	5 718
5006	TI	Gnosca	514	403
5007	TI	Gorduno	621	484
5008	TI	Gudo	679	519
5010	TI	Lumino	1 127	873
5013	TI	Monte Carasso	2 133	1 637
5014	TI	Pianezzo	489	377
5015	TI	Preonzo	484	368
5017	TI	Sant Antonino	2 066	1 596
5019	TI	Sementina	2 646	2 031
A5113		Locarno	53 682	40 835
5113	TI	Locarno	14 561	11 171
5091	TI	Ascona	4 984	3 828
5301	TI	Aurigeno	372	286
5302	TI	Avegno	493	362

WEMF BFS	Kt	Agglomerationen/Gemeinden	Einwohner total	Einwohner 15-74
5096	TI	Brione sopra Minusio	484	376
5099	TI	Cavigliano	646	481
5104	TI	Cugnasco	1 120	846
5107	TI	Gerra (Verzasca)	1 098	838
5314	TI	Gordevio	798	550
5108	TI	Gordola	3 878	2 971
5111	TI	Intragna	915	663
5112	TI	Lavertezzo	1 098	841
5316	TI	Lodano	171	127
5115	TI	Losone	5 907	4 645
5116	TI	Magadino	1 499	1 153
5317	TI	Maggia	850	590
5118	TI	Minusio	6 428	4 848
5319	TI	Moghegno	336	244
5120	TI	Muralto	2 676	1 985
5121	TI	Orselina	866	597
5125	TI	Ronco sopra Ascona	659	493
5130	TI	Tegna	661	505
5131	TI	Tenero-Contra	2 295	1 755
5133	TI	Verscio	887	680
A5192		Lugano	120 800	93 391
5192	TI	Lugano	48 319	37 288
5141	TI	Agno	3 655	2 868
5142	TI	Agra	401	302
5143	TI	Aranno	267	195
5145	TI	Arosio	422	332
5147	TI	Barbengo	1 559	1 173
5148	TI	Bedano	1 196	898
5149	TI	Bedigliora	540	390
5151	TI	Bioggio	1 504	1 156
5154	TI	Bissone	711	577
5156	TI	Bosco Luganese	348	261
5161	TI	Cademario	596	463
5162	TI	Cadempino	1 317	1 034
5163	TI	Cadro	1 797	1 434
5164	TI	Cagiallo	538	415
5167	TI	Canobbio	1 825	1 432
5168	TI	Carabbia	512	385
5169	TI	Carabietta	100	76
5170	TI	Carona	681	520
5171	TI	Caslano	3 495	2 680
5175	TI	Cimo	209	169
5176	TI	Comano	1 594	1 218
5178	TI	Croglio	865	648
5180	TI	Cureglia	1 219	925

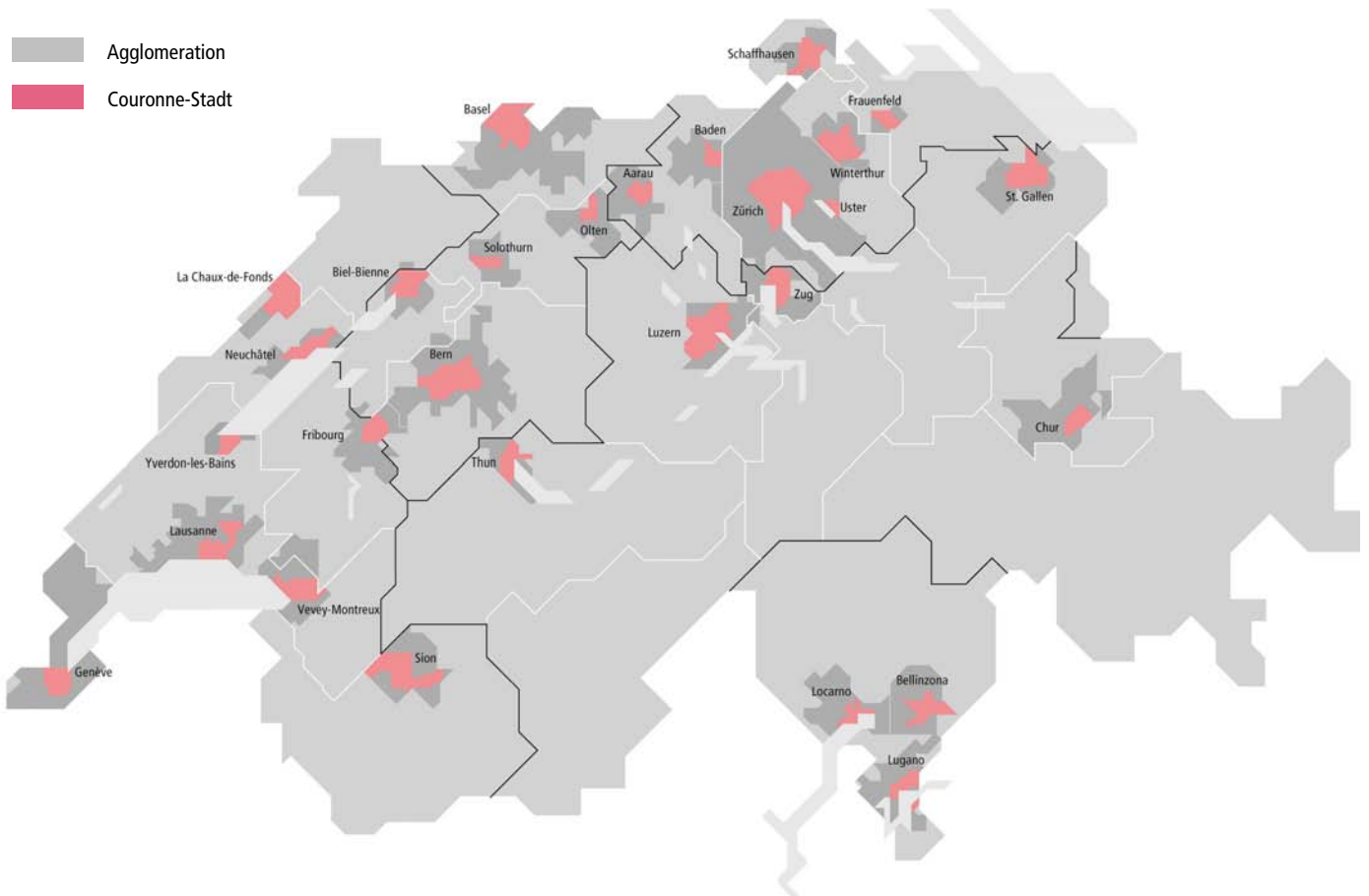
WEMF BFS	Kt	Agglomerationen/Gemeinden	Einwohner total	Einwohner 15-74
5181	TI	Curio	521	384
5185	TI	Gentilino	1 328	1 065
5186	TI	Grancia	366	278
5187	TI	Gravesano	1 022	807
5188	TI	Iseo	69	52
5189	TI	Lamone	1 564	1 218
5190	TI	Lopagno	496	383
5191	TI	Lugaggia	697	521
5193	TI	Magliaso	1 359	1 028
5194	TI	Manno	1 045	857
5195	TI	Maroggia	562	423
5196	TI	Massagno	5 558	4 373
5197	TI	Melano	1 102	873
5198	TI	Melide	1 501	1 175
5199	TI	Mezzovico-Vira	938	704
5201	TI	Montagnola	2 092	1 641
5203	TI	Morcote	754	570
5205	TI	Muzzano	736	584
5206	TI	Neggio	352	273
5207	TI	Novaggio	716	523
5208	TI	Origgio	1 158	870
5210	TI	Paradiso	3 694	2 966
5212	TI	Ponte Capriasca	1 478	1 127
5213	TI	Ponte Tresa	769	591
5214	TI	Porza	1 348	1 064
5216	TI	Pura	1 040	802
5218	TI	Roveredo TI	126	92
5219	TI	Rovio	673	527
5220	TI	Sala Capriasca	1 179	903
5221	TI	Savosa	2 061	1 587
5223	TI	Sigirino	390	298
5224	TI	Sonvico	1 600	1 206
5225	TI	Sorengo	1 557	1 191
5226	TI	Tesserete	1 424	1 036
5227	TI	Torricella-Taverne	2 704	2 058
5228	TI	Vaglio	496	396
5230	TI	Vernate	363	274
5231	TI	Vezia	1 575	1 261
5233	TI	Vico Morcote	250	201
5235	TI	Villa Luganese	467	370
A5250		Chiasso-Mendrisio	44 827	34 534
5250	TI	Chiasso	7 720	5 983
5254	TI	Mendrisio	6 146	4 783
5241	TI	Arzo	1 010	747
5242	TI	Balerna	3 415	2 597

WEMF BFS	Kt	Agglomerationen/Gemeinden	Einwohner total	Einwohner 15-74
5243	TI	Besazio	501	391
5160	TI	Brusino Arsizio	454	331
5247	TI	Capolago	758	574
5249	TI	Castel San Pietro	1 728	1 318
5251	TI	Coldrerio	2 538	1 959
5252	TI	Genestrerio	827	654
5253	TI	Ligornetto	1 408	1 070
5257	TI	Morbio Inferiore	4 105	3 177
5258	TI	Morbio Superiore	700	556
5260	TI	Novazzano	2 369	1 807
5262	TI	Rancate	1 353	1 035
5263	TI	Riva San Vitale	2 292	1 794
5264	TI	Sagno	238	181
5265	TI	Salorino	487	366
5266	TI	Stabio	3 627	2 742
5267	TI	Tremona	393	305
5268	TI	Vacallo	2 758	2 164

Die meisten Schweizer Städte haben sich im Lauf der Zeit durch Bevölkerungswachstum und Mobilität über die politischen Gemeindegrenzen hinaus erweitert. Diesem Umstand trägt die APG mit der Definition der *Couronne-Stadt* Rechnung. Eine Couronne-Stadt umfasst die Kernstadt inkl. die geografisch unmittelbar angrenzenden und verbundenen Agglomerations-Gemeinden und bildet mit ihnen eine urbane, verkehrstechnische, wirtschaftliche und kulturelle Einheit.

Strukturen WEMF/BFS

- Agglomeration
- Couronne-Stadt



WEMF BFS	Gemeinden/Fraktionen	Einwohner total	Einwohner 15-74
Ville-couronne Genève			
662100	Genève	177 964	138 846
660800	Carouge GE	17 590	13 609
662800	Lancy	25 688	19 598
663002	Meyrin-Cointrin	1 257	993
664303	Vernier-Châtelaïne- Les Avanchets	12 544	9 547
Total	VC Genève	235 043	182 593
A6621	Agglo Genève	471 314	360 436
Ville-couronne Lausanne			
558600	Lausanne	124 914	95 895
558900	Prilly	10 955	8 414
559000	Pully	16 034	12 118
559100	Renens VD	18 406	14 225
Total	VC Lausanne	170 309	130 652
A5586	Agglo Lausanne	311 441	237 882
Ville-couronne Vevey			
589000	Vevey	16 202	12 019
588600	Montreux	22 454	16 921
588900	La Tour-de-Peilz	10 230	7 623
589100	Veytaux	851	680
Total	VC Vevey	49 737	37 243
A5890	Agglo Vevey-Montreux	81 484	60 747
Ville-couronne Yverdon-les-Bains			
593800	Yverdon-les-Bains	24 376	17 854
592200	Montagny-près-Yverdon	606	462
Total	VC Yverdon-les-Bains	24 982	18 316
A5938	Agglo Yverdon	29 774	21 895
Ville La Chaux-de-Fonds			
642100	La Chaux-de-Fonds	37 016	27 381
Total	Ville La Chaux-de-Fonds	37 016	27 381
A6421	Agglo La Chaux-de-Fonds	47 545	34 945
Ville-couronne Neuchâtel			
645800	Neuchâtel	32 914	25 336
640700	Corcelles-Cormondrèche	3 914	2 851
645400	Hauterive	2 637	2 087
641200	Peseux	5 387	3 992
645900	St-Blaise	3 117	2 380
Total	VC Neuchâtel	47 969	36 646
A6458	Agglo Neuchâtel	77 832	59 054

WEMF BFS	Gemeinden/Fraktionen	Einwohner total	Einwohner 15-74
Ville-couronne Fribourg			
219600	Fribourg	35 547	27 864
219700	Givisiez	2 291	1 778
219800	Granges-Paccot	2 042	1 547
222800	Villars-sur-Glâne	9 339	6 931
Total	VC Fribourg	49 219	38 120
A2196	Agglo Fribourg	94 867	72 320
Ville-couronne Sion			
626600	Sion	27 171	20 560
602300	Conthey	6 261	4 756
Total	VC Sion	33 432	25 316
A6266	Agglo Sion	52 226	39 322

WEMF BFS	Gemeinden/Fraktionen	Einwohner total	Einwohner 15-74
Couronne-Stadt Luzern			
106100	Luzern	59 496	45 965
105400	Ebikon	11 322	8 581
102400	Emmen	26 885	20 289
105900	Kriens	24 742	18 898
106000	Littau	15 929	12 280
Total	CS Luzern	138 374	106 013
A1061	Agglo Luzern	196 550	150 259
Couronne-Stadt Thun			
094200	Thun	40 377	30 371
093900	Steffisburg	14 349	10 657
Total	CS Thun	54 726	41 028
A0942	Agglo Thun	89 522	67 130
Couronne-Stadt Zug			
171100	Zug	22 973	18 160
170100	Baar-Inwil-Zentrum	16 536	12 898
Total	CS Zug	39 509	31 058
A1711	Agglo Zug	95 557	74 260
Couronne-Stadt St. Gallen			
320300	St. Gallen	72 626	55 623
344200	Gaiserwald	7 495	5 678
320400	Wittenbach	8 486	6 468
Total	CS St. Gallen	88 607	67 769
A3203	Agglo St. Gallen	146 385	110 317
Stadt Chur			
390100	Chur	32 989	25 690
Total	Stadt Chur	32 989	25 690
A3901	Agglo Chur	66 235	50 612

WEMF BFS	Gemeinden/Fraktionen	Einwohner total	Einwohner 15-74
Couronne-Stadt Basel			
270100	Basel	166 558	128 329
276200	Allschwil	18 131	14 246
276500	Binningen	13 977	10 795
276600	Birsfelden	10 429	8 297
276700	Bottmingen	5 508	4 349
276900	Münchenstein	11 702	8 848
277000	MuttENZ	16 654	12 764
277300	Reinach BL	18 323	14 599
270300	Riehen	20 370	14 884
Total	CS Basel	281 652	217 111
A2701	Agglo Basel	479 308	368 580
Couronne-Stadt Olten			
258100	Olten	16 757	12 601
258400	Starrkirch-Wil	1 253	955
250000	Trimbach	6 173	4 600
Total	CS Olten	24 183	18 156
A2581	Agglo Olten-Zofingen	101 909	77 549
Couronne-Stadt Solothurn			
260100	Solothurn	15 489	11 604
254200	Bellach	5 027	3 867
253400	Zuchwil	8 922	6 866
Total	CS Solothurn	29 438	22 337
A2601	Agglo Solothurn	72 888	55 107
Couronne-Stadt Biel/Bienne			
037100	Biel/Bienne	48 655	37 182
073300	Brügg	4 011	3 100
074300	Nidau	6 798	5 158
Total	CS Biel/Bienne	59 464	45 440
A0371	Agglo Biel/Bienne	88 896	67 878
Couronne-Stadt Bern			
035100	Bern	128 634	100 000
036200	Ittigen	10 991	8 691
035501	Köniz-Nordost	20 084	15 219
035600	Muri bei Bern	12 571	9 624
036300	Ostermundigen	15 452	12 206
Total	CS Bern	187 732	145 740
A0351	Agglo Bern	349 096	269 207

WEMF BFS	Gemeinden/Fraktionen	Einwohner total	Einwohner 15-74
Couronne-Stadt Aarau			
400100	Aarau	15 470	11 831
400300	Buchs AG	6 175	4 707
401200	Suhr	8 451	6 326
Total	CS Aarau	30 096	22 864
A4001	Agglo Aarau	79 883	60 519

Couronne-Stadt Baden			
402100	Baden	16 270	12 896
402600	Ennetbaden	3 019	2 390
403800	Obersiggenthal	7 561	5 792
404500	Wettingen	17 870	13 893
Total	CS Baden	44 720	34 971
A4021	Agglo Baden-Brugg	106 736	82 757

Couronne-Stadt Schaffhausen			
293900	Schaffhausen	33 628	25 270
002700	Feuerthalen	2 973	2 198
293700	Neuhausen am Rheinfall	9 959	7 549
Total	CS Schaffhausen	46 560	35 017
A2939	Agglo Schaffhausen	61 399	46 142

Stadt Winterthur			
023000	Winterthur	90 483	69 117
Total	Stadt Winterthur	90 483	69 117
A0230	Agglo Winterthur	123 416	94 019

Couronne-Stadt Zürich			
026100	Zürich	363 273	285 712
013100	Adliswil	15 822	12 520
019100	Dübendorf	22 216	17 869
013500	Kilchberg ZH	7 197	5 560
024500	Oberengstringen	5 879	4 654
006600	Opfikon	12 062	9 805
024700	Schlieren	13 356	10 466
006900	Wallisellen	11 939	9 345
016100	Zollikon	11 662	8 676
Total	CS Zürich	463 406	364 607
A0261	Agglo Zürich	1 080 728	848 110

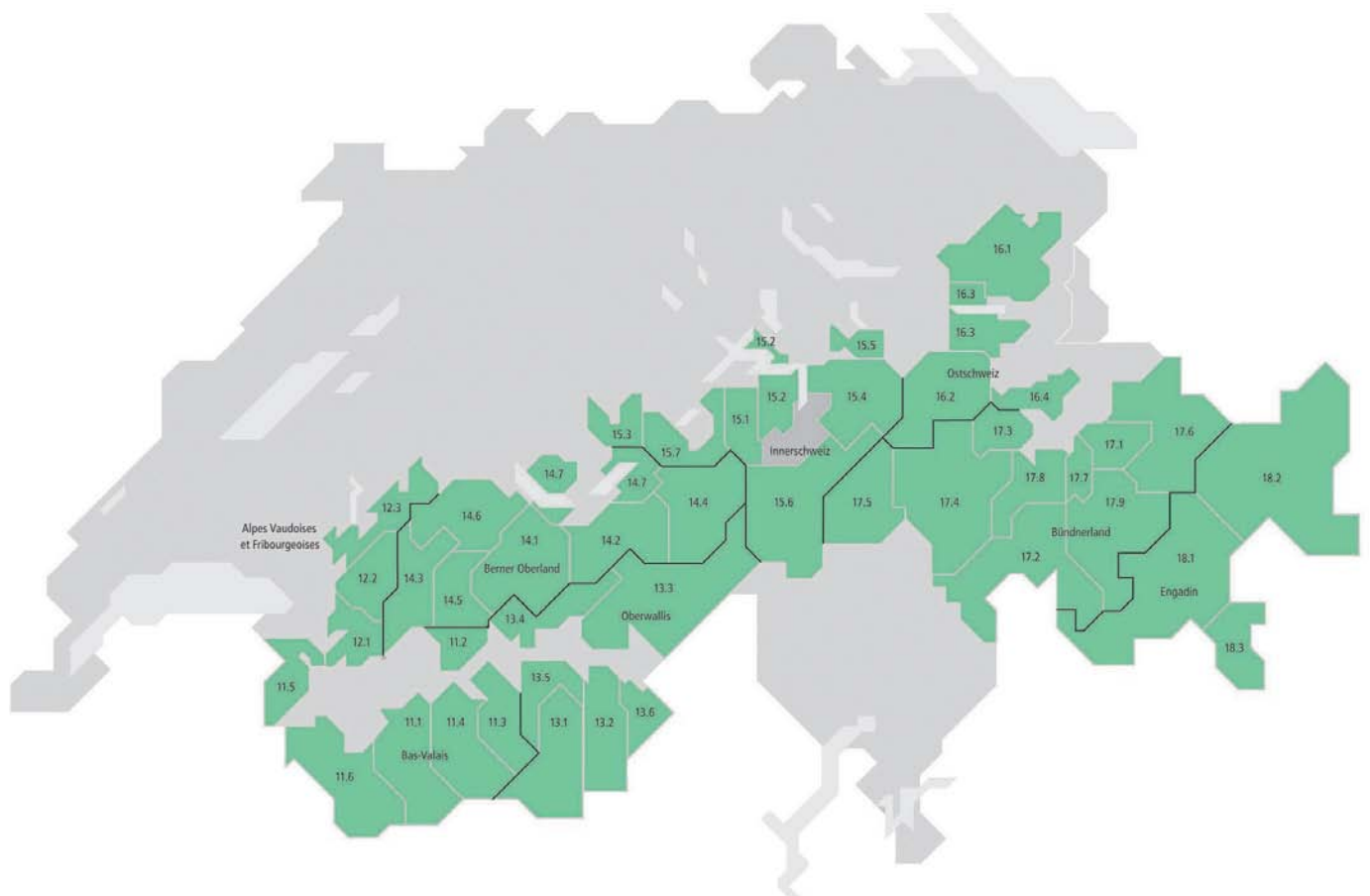
Stadt Uster			
019800	Uster	28 571	22 205
Total	Stadt Uster	28 571	22 205
A0261	Agglo Zürich	1 080 728	848 110

WEMF BFS	Gemeinden/Fraktionen	Einwohner total	Einwohner 15-74
Stadt Frauenfeld			
456600	Frauenfeld	21 954	16 622
Total	Stadt Frauenfeld	21 954	16 622
A4566	Agglo Frauenfeld	27 005	20 430

WEMF BFS	Gemeinden/Fraktionen	Einwohner total	Einwohner 15-74
Città coronata Bellinzona			
500200	Bellinzona	16 463	12 577
500100	Arbedo-Castione	3 729	2 970
500500	Giubiasco	7 418	5 718
Total	CC Bellinzona	27 610	21 265
A5002	Agglo Bellinzona	45 196	34 768
Città coronata Locarno			
511300	Locarno	14 561	11 171
509100	Ascona	4 984	3 828
511800	Minusio	6 428	4 848
512000	Muralto	2 676	1 985
Total	CC Locarno	28 649	21 832
A5113	Agglo Locarno	53 682	40 835
Città coronata Lugano			
519200	Lugano	48 319	37 288
518500	Gentilino	1 328	1 065
519600	Massagno	5 558	4 373
521000	Paradiso	3 694	2 966
522500	Sorengo	1 557	1 191
Total	CC Lugano	60 456	46 883
A5192	Agglo Lugano	120 800	93 391
Total Städtische Zentren		2 426 886	1 871 992

Die Touristik-Strukturen der APG basieren auf den geläufigen Definitionen der Fremdenverkehrsindustrie und verbinden verschiedene Gemeinden einer bestimmten Region. Infolge der besonders hohen Freizeit- und Touristenfrequenzen wird hier die Anzahl Plakatkontakte der ortsansässigen Bevölkerung durch Kontakte von auswärtigen Personen um ein Mehrfaches übertroffen.

Touristik-Strukturen



11.	Bas-Valais (ZE 16)
11.1	Les 4 Vallées
11.2	Crans-Montana
11.3	Val d'Anniviers
11.4	Val d'Hérens
11.5	Portes du Soleil
11.6	Val d'Entremont/Trient

12.	Alpes Vaudoises et Fribourgeoises (ZE 12, 15)
12.1	Alpes de la Riviera
12.2	Pays d'Enhaut
12.3	Gruyères/Schwarzsee

13.	Oberwallis (WG 23)
13.1	Zermatt
13.2	Saas Fee
13.3	Goms/Aletsch
13.4	Leukerbad/Lötschental
13.5	Augstbord/Turtmantal
13.6	Simplon

14.	Berner Oberland (WG 22)
14.1	Adelboden/Kandersteg
14.2	Jungfrau
14.3	Weisses Hochland
14.4	Hasliberg/Haslital
14.5	Lenk
14.6	Niedersimmental
14.7	Thuner-/Brienzersee

15.	Innerschweiz (WG 21, 25)
15.1	Engelberg
15.2	Vierwaldstättersee
15.3	Entlebuch
15.4	Stoos
15.5	Hoch-Ybrig
15.6	Gotthard
15.7	Brünig/Melchtal

16.	Ostschweiz (WG 26, 27, 28)
16.1	Toggenburg/Alpstein
16.2	Glarnerland
16.3	Walensee
16.4	Pizol

17.	Bündnerland (WG 28, 29)
17.1	Arosa/Schanfigg
17.2	Rheinwald
17.3	Weisse Arena
17.4	Surselva
17.5	Disentis
17.6	Prättigau
17.7	Lenzerheide
17.8	Heinzenberg
17.9	Julier/Albula

18.	Engadin (WG 29)
18.1	Oberengadin
18.2	Unterengadin
18.3	Val Poschiavo